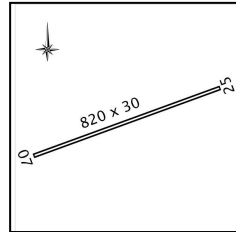


**NAVARRO RACE NVR PÚBLICO NO CONTROLADO**350058S 0591702W 2 Km. SSE NAVARRO 30 Mts. 98 Ft. **ILE****RWY:** 07/25 820x30 Tierra**Normas Particulares:**

Las operaciones nocturnas deberán realizarse de acuerdo a lo establecido en la AIP Parte ENR 1.1 - Reglas generales de vuelos - Normas operativas generales -

El circuito de tránsito se realizará exclusivamente al Sur del eje de pista 07/25.

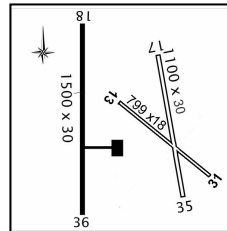
**Teléfono:** (02272) 420417 **CP:** 6605**NECOCHEA RACE NEC SAZO PÚBLICO AERADIO**382920S 0584857W 10 Km. NW NECOCHEA 22 Mts. 72 Ft. **ILE****RWY:** 17/35 1100x30 Tierra**RWY:** 18/36 1500x30 Asfalto 23t/1 30t/2 47t/4**RWY:** 13/31 799x18 Tierra**ATS:**

A/G PPAL 118,10 MHz

**Normas Particulares:**

Las operaciones VFR deberán ajustarse a lo establecido en el Anexo ALFA.

Horario de aeradio: Lunes a Domingos de 10:30 a 17:30 Hs. AD: sin servicio de seguridad aeroportuaria. AD: Sin servicio de sanidad este servicio lo brinda a requerimiento Hospital Municipal Necochea - **S.E.I:** A requerimiento para vuelos comerciales.

**Teléfono:** (02262) 422473 **CP:** 7630**Pertenece al SNA****NECOCHEA/IRIBERRI RACE NEI PRIVADO NO CONTROLADO**

382837S 0584820W 10 NW LINDANDO AD. NECOCHEA 33 Mts. 108 Ft.

**RWY:** 14/32 550x20 Tierra**Normas Particulares:**

Las operaciones VFR se ajustarán a lo establecido en el Anexo ALFA.

El circuito de tránsito de aeródromo se realizará exclusivamente al NE del eje de pista, las entradas y salidas no deberán afectar las operaciones del aeródromo público Necochea.

Uso exclusivo agroaéreo

**Teléfono:** (02262) 422473 /15637685 **CP:** 7630**NEUQUÉN/PRESIDENTE PERÓN RACE NEU SAZN PÚBLICO CONTROLADO INTERNACIONAL**385656S 0680921W 8 Km. WNW NEUQUÉN 273 Mts. 895 Ft. **ILE****RWY:** 09/27 2570x45 Asfalto **PCN:** 50/R/B/W/U

RWY TORA (m) TODA (m) ASDA (m) LDA (m)

09 2570 2836 2776 2570

27 2570 2800 2778 2570

**ATS:**

TWR PPAL 119,8 MHz AUX 118,85 MHz ROD 121,8 MHz

EMERG 121,5 MHz ATIS 127,65 MHz

TMA PPAL 123,7 MHz

**Radioayudas:****NDB/LO** ON 332 Khz O/R 385656S - 0681529W 268° MAG/41

NM Pista 08. Funciona sin Control Remoto y sin Indicación de funcionamiento en TWR.

**VOR/DME** NEU 116.7 MHz H-24 385701S - 0680917W 092° MAG/0.7 NM. Canal 114X. (350 Km.)

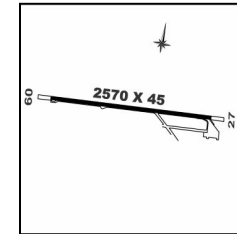
**ILS/LOC** NE 110.3 MHz H-24 385657S - 0680814W Pista 08. Funciona sin Control Remoto y sin Indicación de funcionamiento de OM - MM en TWR.

**GP/DME** 335.0 MHz H-24 385700S - 0680958W GP. 2.7 DEG Alt. Ref. 16.50 m Se recomienda no utilizar piloto automático en procedimiento de aproximación final dentro de las últimas 3 NM por oscilaciones de GP en tolerancia.

DME canal 40x. Posee indicación de funcionamiento en torre y control remoto en sala técnica, balizamiento nocturno, como así también sistema de alimentación de emergencia

**OM** 75.0 MHz 385656S - 0681529W 268° MAG/**Normas Generales y Particulares:**

VER AIP VOL I-II Y III DE LA REPUBLICA ARGENTINA o en ([www.anac.gov.ar](http://www.anac.gov.ar))

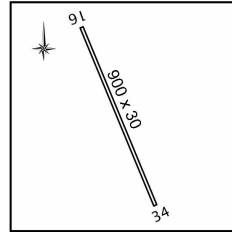
**Servicios:** AVGAS 100 LL, JET A 1 /1000 - 1080 1100 1120**Categoría SEI:** 6**Teléfono:** (0299)440104 **CP:** 8300**Pertenece al SNA**

**NOGOYA RACE NOG PRIVADO NO CONTROLADO**

322358S 0594502W 5 Km. E NOGOYA 42 Mts. 137 Ft.

**RWY:** 16/34 900x30 Tierra**Normas Particulares:**

Las operaciones VFR deberán ajustarse en lo establecido en el anexo Bravo.

**Servicios:** AVGAS 100 LL**Teléfono:** (03435)15615748 /15611668 **CP:** 3150**NOGOYA/JUAN CARLOS BAGUR RACE NJB PRIVADO NO CONTROLADO**

322507S 0594857W 4 Km. SW NOGOYA 58 Mts. 190 Ft.

**RWY:** 05/23 560x28 Tierra**Normas Particulares:**

Las operaciones deberán realizarse en condiciones meteorológicas de vuelo visual (VMC), de acuerdo con las reglas de vuelo visual (VFR) y conforme a las Reglas Generales aplicables al tránsito de aeródromo en Aeródromos no Controlados, establecidas en las Regulaciones Argentinas de Aviación Civil (RAAC).

Altura máxima de circuito de tránsito 1500 pies.

**Teléfono:** (03435) 421542 /423470 **CP:** 3150**NOGOYA/TOGNOLI RACE NOT PRIVADO NO CONTROLADO**

322651S 0595758W 9,5 Km. SW NOGOYA 60 MTS. 196 Ft.

**RWY:** 16/34 600x18 Tierra**Normas Operativas Generales:**

Las operaciones se realizarán de acuerdo con las reglas generales de vuelo, las reglas de vuelo visual y los procedimientos aplicables a las operaciones en aeródromos No controlados, ubicados fuera de zona de control y dentro de la correspondiente zona de tránsito de aeródromo, establecidas en la reglamentación aeronáutica vigente.

**Normas Particulares:**

Por encontrarse debajo del área de control terminal Paraná, (TMA PAR), la altura máxima para el vuelo en el circuito de tránsito y en proximidades del aeródromo, es de 1500 Ft., excepto que se cuente con la autorización de TWR PAR.

Uso exclusivo agroaéreo.

**NUESTRA SEÑORA DE TALAVERA/FINCA TOLOCHE RANO NST PRIVADO NO CONTROLADO**

252615S 0635129W 8 Km. NW NUESTRA SRA. DE TALAVERA 317 Mts. 1040 Ft.

**RWY:** 18/36 753x23 Tierra**Normas Generales:**

Las operaciones se realizarán de acuerdo con las reglas generales de vuelo, las reglas de vuelo visual y los procedimientos aplicables a las operaciones en aeródromos no controlados, ubicados fuera de zona de control y dentro de la correspondiente zona de tránsito de aeródromo, establecidas en la reglamentación aeronáutica vigente. Uso agroaéreo.

**NUEVE DE JULIO RACE LIO SAZX PÚBLICO NO CONTROLADO**352358S 0605600W 5 Km. NW NUEVE DE JULIO 75 Mts. 246 Ft. **ILE****RWY:** 13/31 1199x30 Tierra**RWY:** 18/36 799x30 Tierra**Normas Particulares:**

Las operaciones VFR deberán ajustarse a lo establecido en el Anexo ALFA.

**Servicios:** AVGAS 100 LL**Teléfono:** (02317) 432888 **CP:** 6500